Montenegro per gli amici!

Agenzia di viaggi

Adria Line

BENVENUTI NEL MONTENEGRO

Circondato da un mare limpido, incastonato con la pietra bianca, illuminato dal sole mediterraneo, il Montenegro è una delle ultime oasi dell'Europa, in cui si può scappare dal ritmo frenetico della civilizzazione e riprendere fiato accompagnati dal suono delle onde, dal canto dei grilli e dal profumo inebriante della vegetazione lussureggiante.

Qualunque strada prendiate per arrivare nel Montenegro, qualunque „ porta" che scegliete per entrare, vi accoglierà la natura intatta e gente ospitale, fieri e amichevoli.

Mappe del Montenegro

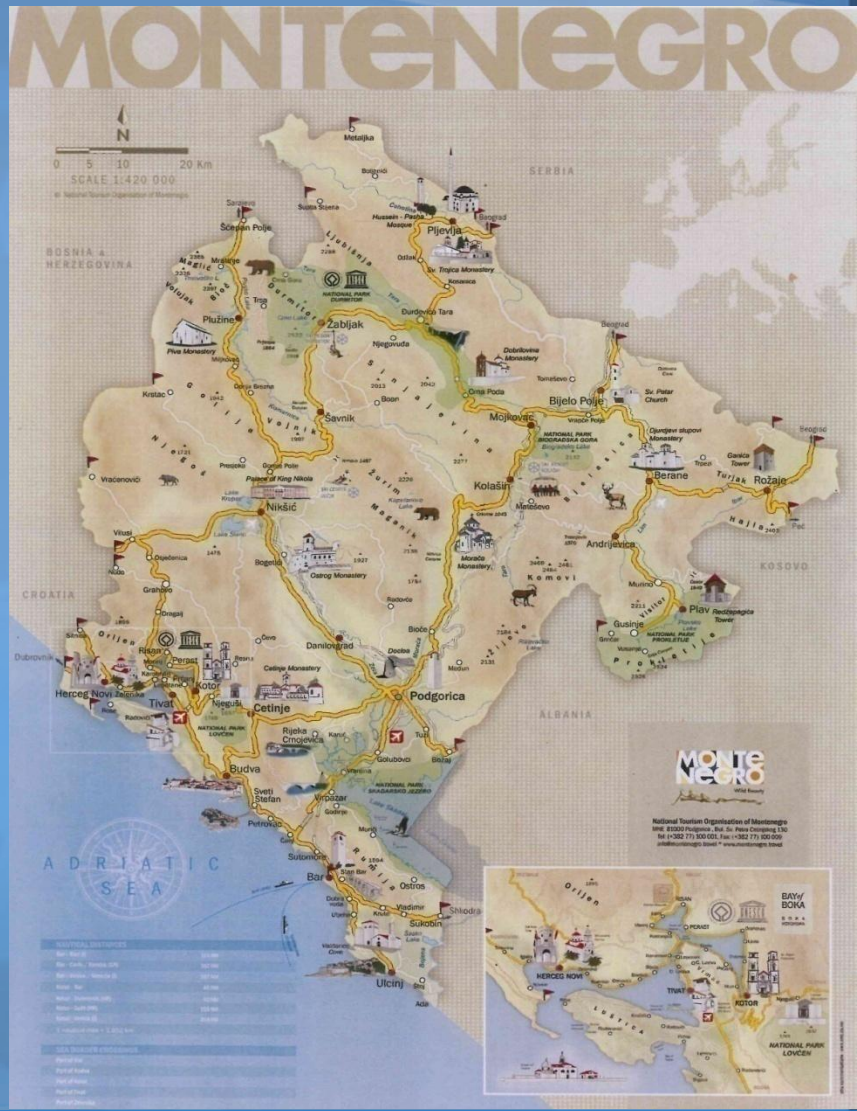

Facts about Montenegro

Superficie: *13.812 km²*
Popolazione: *620.000*
Lunghezza dei confini: *614 km*
Capitale: Podgorica *(186 000 abitanti) – Il centro amministrativo ed economico*
Capitale reale: *Cetinje – Il centro storico e culturale*
Valuta: *Euro (€)*
Lunghezza della costa : *293 km*
Numero di spiagge: *117*
Lunghezza delle spiagge: *52 km*
Spiaggia più lunga: *Velika plaza in Ulcinj (Spiaggia grande) - 13 km*
Vette più alte : *Zla Kolata (Prokletije) – 2.534 m*
Il lago più grande: *Lago di Scutari (391 m²)*
Canyon più profondo: *Tara (1.300 m)*
Parchi nazionali: *Durmitor, Biogradska gora, Lago di Scutari, Lovcen, Prokletije*
Più grande baia: *Baia di Kotor*
Clima: *Continental-Mediterraneo*
Numero medio di giornate di sole durante l'anno: *240*
Temperatura media dell'aria: *27.4 ºC (estate)*
Stagione balneare: *180 giorni*
Mare: *Blu scuro*
Trasparenza del mare: *38-56 m*
Fuso orario: *GMT +1*
Sistema di alimentazione elettrica : *220V/50Hz*



Viaggi e Turismo

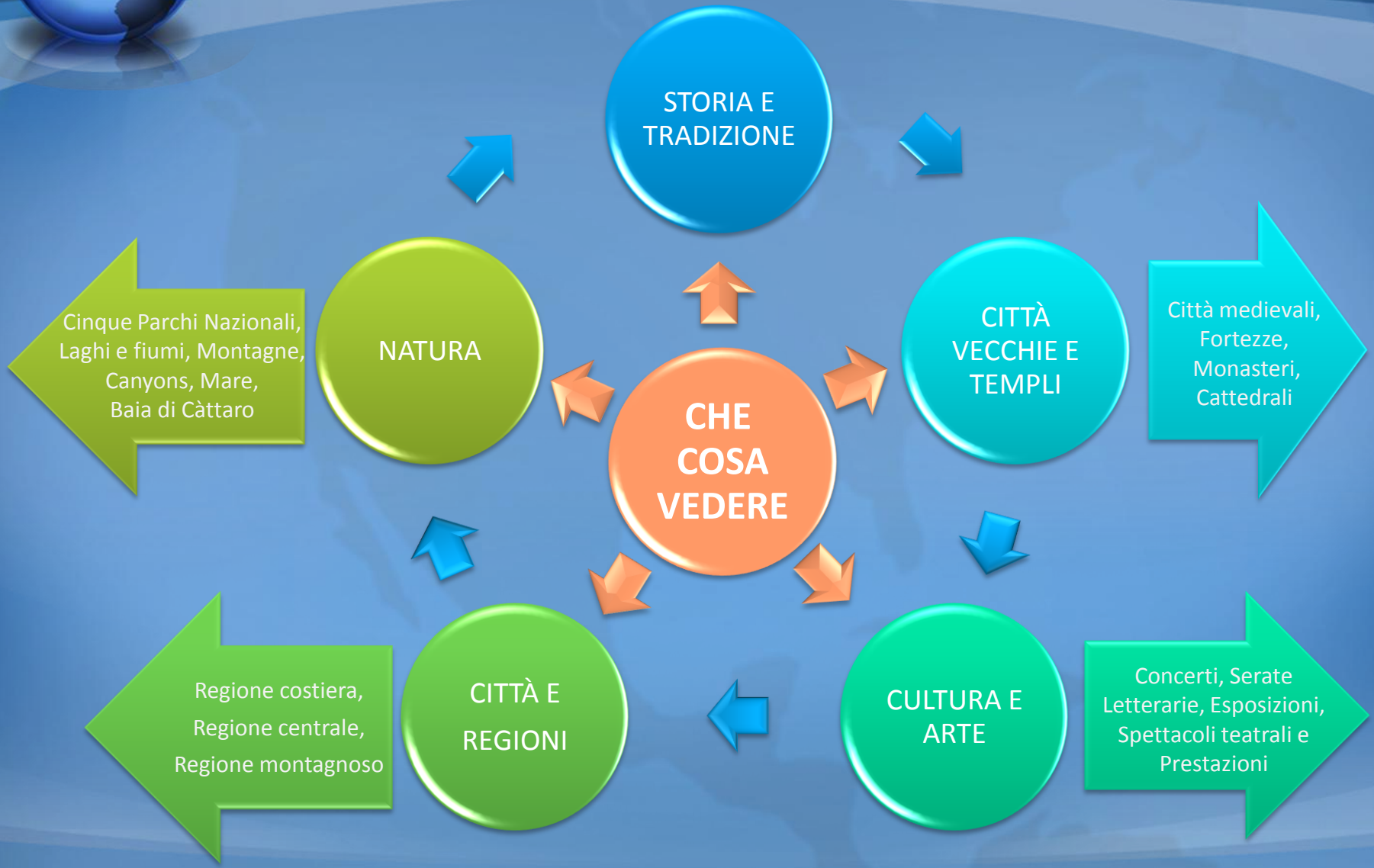

Il litorale montenegrino

Il Montenegro si trova sull'Adriatico, un mare piccolo, ma un grande cancello dell'Europa...
Ogni città costiera montenegrina ha una sua storia...
...Herceg Novi (Castelnuovo), vero giardino botanico mediterraneo, città del carnevale, degli artisti...
… **Kotor (Cattaro),** città di naviganti antichi, di costruttori e scienziati, una città museo...
…**Budva**, palcoscenico estivo del teatro e dei festival, città di spiagge meravigliose e di vita notturna...
...**Ulcinj (Dulcigno)**, città di varie culture, „l'occidente" più orientale e „l'oriente" più occidentale...
Le mura medievali e le torri delle antiche citta costiere conservano pure oggi un tesoro storico prezioso, monasteri, chiese e catedrali, di rara bellezza e valore artistico...Per questo non è strano che alcune delle città, come Kotor (Cattaro), sono state incluse nel patriomonio culturale sotto la tutela dell'UNESCO.



Feste sulla costa e le spiagge

Nelle città costiere la vita è movimentata tutto l'anno - carnevali, festivali, feste: il carnevale di Kotor (Cattaro), la festa delle Mimose a Castel Nuovo, la manifestazione „Grad teatar“ (città teatro) a Budva come anche „Pjesma Mediterana“ („la canzone del Mediterraneo“). Le feste della notte di San Silvestro sulle strade delle città litorali sono memorabili.

Centosettanta spiagge si susseguono - sabbiose, ghiaiose, sassose...

Le Bocche di Cattaro

Le Bocche di Cattaro sono uno dei fiordi più belli del Mediterraneo, che penetra nell'entroterra per 28 chilometri interi. Con la sua bellezza affascinante ha attratto grandi letterati: Lord Byron, Bernard Show, Margaret Yourcenar, Ivo Andric...Bocche di Cattaro anche oggi accolgono la gente con la bellezza delle sue baie, con la tranquillità delle due isole - San Giorgio e la Madonna della Roccia, ma anche con l'atmosfera particolare delle sue vecchie città, nelle quali ogni passo rappresenta un cammino attraverso la storia.

Perast

Se approdate con la barca al molo di Perast, forse vi troverete sullo stesso ormeggio dove al ritorno dai loro viaggi, lungo i mari del mondo, venivano ancorate le navi di vecchi capitani della Baia, membri della „Fratellanza dei marinai della Baia di Cattaro“ fondata già nel IX secolo!

Sul panorama di Perast domina la chiesa di San Nicola del XV secolo. Al di sopra si erge la vecchia fortezza veneziana e la torre della chiesa Madonna del Rosario del XVII secolo. Perast inoltre rappresenta l'unità barocca meglio conservata su questa parte dell'Adriatico, città dove i famosi capitani del mare costruivano palazzi magnifici, circondati da giardini incantevoli con flora esotica.

Isole

Probabilmente gli titolari più caratteristici dell'identità di Perast sono le due magiche isole situate tra dello stretto di Verige e la città. Sebbene sono diversi per molti aspetti, essi si trovano in collegamento armonioso, uniti dalla vastità del mare. Come marito e moglie, si mostrano gli attributi storici di maschile e femminile. L'isola di San Giorgio è un intenso, coraggioso, oscuro e orgoglioso e isola naturale, mentre la Madonna della Roccia è una sottile, luminosa isola „galleggiante“ - che l'uomo è fatto.



Kotor

Kotor, cinto dalle mura, si entra da „tre porte“. Sul portone principale della città si trova la torre dell’orologio romanica. La perla di architettura medievale della Città vecchia è la cattedrale di San Trifone, eretta nel 1166, vicino alla quale si trovano anche le chiese di San Luca e Santa Maria del XII secolo. Però Kotor non è fatta solo di edifici sacrali. Le vie di Kotor e le sue piazzole sono ornate anche di palazzi dei patrizi con facciate sfarzose, come il palazzo del Principe o il Teatro di Napoleone...Tutti questi edifici fanno parte del patrimonio culturale mondiale - sotto la tutela dell’UNESCO.



Budva

Budva si trova su una delle parti più belle della costa adriatica. Tra la vegetazione rigogliosa e il mare si trovano lunghe spiagge sabbiose, e con loro anche alberghi esclusivi. Budva è uno degli insediamenti più vecchi in questa parte del Mediterraneo. Per reperti archeologici, recentemente ha celebrata il suo 2500 compleanno. Cinta con le mura del XV secolo è diventata una singolare città - monumento architettonico. È costituita da una struttura di case in pietra e piccole piazze con monumenti importanti di varie culture mediterranee, che hanno segnato il suo sviluppo. Oggi è la regina del turismo in Montenegro.

Sveti Stefan

Basta solo pronunciare il suo nome, perchè - Santo Stefano è uno! La destinazione più attraente della costa adriatica, grand hotel, luogo di vacanze conosciuto e riconosciuto in tutto il mondo. Dagli anni sessanta del secolo scorso fino al giorno d'oggi il Santo Stefano alletta molti personaggi famosi. I suoi ospiti, tra gli altri erano anche la regina dell'Inghilterra Elisabetta II, il re italiano Umberto II di Savoia... Piccola cittadina medievale fondata su un isolotto sassoso congiunto alla terraferma con uno stretto braccio di sabbia cittadina costruita da abitanti e pescatori di quel periodo per proteggersi dai pirati, oggi è un luogo di vacanze esclusivo. Pochi possono resistere al fascino delle sue viuzze e piazzole pittoresche, chiesette e case eleganti in stile mediterraneo classico.

Nei dintorni del Santo Stefano si trova Milocer, un tempo residenza estiva del Serba famiglia reale. Accanto si trova la „Kraljicina plaza" (spiaggia della regina), una piccola baia tra le più belle del Mediterraneo.

Bar

Nell’oliveto accanto al quale dovete passare quando entrate nel porto più grande del Montenegro, Bar, si trova l’albero più vecchio dell’Europa - un olivo che ricorda due millenni e dona ancora i suoi frutti.

La città era prima fondata ai piedi del monte Rumija, lontano dal mare. La Bar vecchia viene menzionata come un insediamento del XI secolo. Le sue mura oggi sono un ritrovo di cultura. Le rovine delle torri, delle vie e delle muraglie Sono conservate relativamente bene. Sono preservate anhe la catedraledi San Giorgio del XIII secolo e la chiesa di San Nicola dal XIV secolo. Lì si trova anche un palazzo con resti di affreschi e un amam turco… e dalle cime del monte Rumija scendono ancora in direzione della città i resti dell’acquedotto turco.

Ulcinj

Una delle città più vecchie sulla costa adriatica - Ulcinj a prima vista rivela il suo passato tumultuoso, lungo quasi tre millenni…Ulcinj è una città pittoresca, un luogo balneare e di riposo molto noto. I visitatori sono soprattutto attirati dalle lunghe spiagge sabbiose. Una si trova nella stessa città. Un'altra è un po' fuori città ed è lunga tredici chilometri! Per questo porta il nome „Grande". La sua sabbia, fine e benefica, è ricca di sale e di iodio. La grande spiaggia finisce sulla foce del fiume Bojana, accanto all'isola triangolare di sabbia, che è diventata una delle attrazioni turistiche più attraenti sulla costa montenegrina. Se desiderate una vacanza in costumi di Adamo e Eva, l'indirizzo giusto e Ada Bojana, luogo per il nuovo e genuino contatto del corpo con „la madre natura".

Il cuore del Montenegro
Cetinje

Ai piedi del monte Lovcen si trova Cetinje, la capitale storico e la sede reale del Montenegro. Il monastero di Cetinje, simbolo della spiritualità montenegrina, della storia, dell'amore per la libertà e per l'istruzione, nella sua tesorereia conserva le salme e le reliquie di maggior valore - la mano del San Giovanni Battista, particola (particella) della Croce d'onore, e „Oktoih prvo-glasnik" del lontano 1494, il primo libro stampato sui Balcani e sul sud slavo. Sull'importanza di Cettigne, sede reale montenegrina, testimoniano anche i palazzi - Sala di bigliardo, costruita da Njegos nel 1838, il palazzo del re Nicola (oggi è il Museo del re Nicola - ultimo re montenegrino e padre Elena di Savoia, Regina d'Italia), Plava palata (il Palazzo Blu), Zetski dom ed edifici dove un tempo erano collocati consolati di grande potenze europee. Nel palazzo del Governo di una volta, in stile neobarocco, adesso si trova il Museo d'arte nazionale. Nel Museo d'arte si trova la Cappella blu, e in essa si conserva una delle icone più famose nel mondo cristiano - La Madonna di Filermo.

Parco Nazionale „Lovcen“

La via che da Cattaro risale i versanti del monte Lovcen è costituita da una serie di serpentine, e dopo ogni nuova curva si apre la sempre più magnifica, entusiasmante e un po’ terrificante vista sulle Bocche. Quando arriverete fino alla fine della trenta-seconde tornante, vi troverete nel mezzo del Parco nazionale „Lovcen“, massiccio montuoso di configurazione insolita.
I montenegrini considerano il monte Lovcen il proprio Olimpo dal quale da un lato si estende la vista sulla baia, sulle Bocche di Cattaro, sul mare turchese e sulla linea schiumosa della costa, e dall’altra - sulle rocce attroci delle montagne. In cima si trova il mausoleo di Njegos, eretto sul progetto del scultore Ivan Mestrovic. È un monumento al vladica, filosofo e poeta per il quale i montenegrini coltivano una particolare valore venerazione.

Parco Nazionale „Lago di Scutari“

Il lago di Scutari, parco nazionale e la più grande riserva di uccelli in Europa, si trova alla frontiera orientale con Albania ed è circondato da tre lati dalle montagne montenegrine. Le sue acque sono cristallmente nitide non solo perchè è un parco nazionale protetto, ma anche per via di una cinquantina di sorgenti attive nel suo fondale. Oltre 270 specie di uccelli durante tutto l’anno trovano una dimora al Lago di Scutari, incluse quelle rare - come airone blu o pellicano dalmatico, ibis nero, podicipedi, anatre, papere, beccacce, gabbiani...Tutti questi uccelli sono attratti dalla copiosità del pesce. I paesaggi fantastici del lago di Scutari sono resi ancora più belli dagli isolotti con piccoli monasteri originali, noti per la lunga tradizione monacale. Ci sono anche delle piccole cittadine di pescatori sulle rive, come Rijeka Crnojevica, riconoscibile per il meraviglioso ponte di pietra a tre archi.

Monastero di Ostrog



Il monastero ortodosso di Ostrog, ubicato in alto nel Massiccio roccioso della montagna, spesso celato dalle nubi, è il più grande santuario montenegrino. È stato fondato dal mitropolita erzegovese Basilio nel XVII secolo. Lui è stato sepolto lì e proclamato santo taumaturgo. La sua salma riposa nella chiesa-caverna.
Il monastero ortodosso di Ostrog, è tra i più visitati sui Balcani. Ci vengono credenti da tutte le parti del mondo, singolarmente o in gruppi. È un luogo di ritrovo di tutte e tre le confessioni: ortodossa, cattolica e musulmana, perchè si crede che i resti di San Basilio di Ostrog siano miracolosi. Secondo le testimonianze dei pellegrini, a molti la preghiera davanti a essi ha aiutato a guarire o a lenire i dolori provocati dalla vita.



La magia dei monti

Il Montenegro è riconosciuto dalla bellezza delle foreste centenarie e dai prati su altipiani, però anche dai paesaggi di rocce ruvide, dalla limpidezza di laghi di montagna e fiumi, dalla serenità del cielo su cui volano liberamente le acquile e i falchi. Il perchè è così, lo scoprirete guardando il canyon più profondo in Europa - il canyon del fiume Tara profondo 1300 metri, e facendo il giro della Biogradska gora, l'ultima foresta vergine sul continente e il parco nazionale più antico del Montenegro, fondato nel 1878. Nel passeggiare per le montagne per prima cosa vi inebrierà il profumo di pittoreschi parchi e pascoli. Poi entrerete le magnifiche foreste, intatte dalla mano umana. In mezzo a questo regno, troverete un ruscello su cui nelle ore del mattino i cervi e le cerve vengono a bere. E sulle falde - una moltitudine di sorgenti di acqua freschissima e leggera. E chi si disseta una volta con questa acqua, ci ritorna sempre..

Parco Nazionale „Durmitor“

Questo parco nazionale si estende su una superficie di 39 000 ettari e la sua natura preservata è sotto la tutela dell’UNESCO, come una parte di patrimonio naturale mondiale. Per via delle cime montuose, dei belvederi eccezionali, delle foreste fitte di ginepri e abeti, delle ampissime distese coperte di neve e di piste sciistiche, il Durmitor è diventato un centro turistico montagnoso molto famoso

Il monte Durmitor ha 48 vette al di sopra di 2000 metri, e la più alta è Bobotov Kuk (2523 m). Ha 5 canyon, 18 laghi, tra cui il più famoso è Lago Nero, ha 748 sorgenti di acqua limpida di montagna, le foreste in cui ci sono alberi vecchi anche mezzo millennio!



Zabljak

Zabljak è un centro turistico del monte Durmitor, su 1465 metri di altezza sopra il livello del mare. Gli alberghi e l'altra infrastruttura turistica vi rendono possibile di godervi nei meravigliosi terreni naturali, perfetti in inverno per fare sci, snowboard, langlauf, giri con cavalli o cani, o per un giro sullo scooter. D'estate, Zabljak è un luogo di tranquillità e di suoni più belli della natura, luogo fatto per lunghe passeggiate per sentieri o prati con greggi e branchi di animali domestici... Se però siete un avventuriero alpino, vi attendono le vette sfidanti del Durmitor.



I Canyon

In nessuna parte dell'Europa su un territorio così ristretto ci sono tanti canyon, come nella zona montuosa del Montenegro. Le rocce verticali, le cascate, le gole, le rapide spumanti, i canali stretti e una vera galeria di figure di pietra - sono la parte del paesaggio nei canyon.
Se dalla costa andate verso il nord del Montenegro, una delle vie vi porterà attraverso il canyon del fiume Moraca - Platije. Da una parte della strada c'è il precipizio sul fondo del quale come un filo d'argento serpeggia il fiume Moraca.

Il fiume Tara

Il canyon del fiume Tara è il più lungo e il più profondo nell'Europa. Nel punto più profondo del canyon le rupi di petra sopra il fiume sono altre 1300 metri. Il canyon è stato iscritto come riservato di biosfera compreso dal programma di Unesco „L'uomo e la biosfera" (MAB), con 52 specie vegetali e 314 specie animali.

Le rapide del fiume Tara e le sue rive forse sono una delle ultime oasi della natura intatta. Le sue rapide sono una vera sfida per persone desiderose di avventura. Ci sono tanti fiumi dove è possibile fare rafting, però potete bere direttamente Solo dal Tara - il Tara è la più grande riserva di acqua potabile dell'Europa.

Il fiume più lungo del Montengro è caratterizzata dalle acque cristalline, per cui spesso come sinonimo per questo fiume si usa il termine figurativo „La lacrima dell'Europa".

Parco Nazionale „Biogradska Gora“

Il parco nazionale Biogradska gora è stato fondato dal re Nicola nel 1878, solo sei anni dopo la fondazione di Yellowstone negli Stati Uniti, il primo parco nazionale nel mondo. Le foreste reale si estende sul 80% del territorio del parco nazionale Biogradska gora sul monte Bjelasica (l’intero territorio del parco comprende 5400 ettari). É il parco nazionale più selvoso in Europa. Nello stesso tempo è una delle ultime foreste vergini sul continente. È difficile trovare altrove la natura del parco Biogradska gora.

Sotto le vette più alte del monte Bjelasica risplendono i laghi glaciali, che la gente per via della loro bellezza e del splendore profondo chiama „gli occhi della montagna“. Sono circondati da alberi giganteschi di pini e abeti, alti fino a cinquanta metri. Tra essi crescono 25 specie di piante endemiche, scomparse da altri luoghi del mondo.

Lago di Biograd

Il viaggiatore che è riuscito a farsi strada tra la fitta „ Foresta reale“ e giunto alle rive del lago di Biograd, cercherà invano di definire il colore del lago. È verde o sono solo le chiome degli alberi che si rispecchiano nelle sue acque?
È nero o si intravede la sua profondità?
È splendente come una perla o grigio come l'acciaio. In realtà tutti questi colori e le loro sfumature si possono riconoscere, dipendentemente dal periodo del giorno, dalle nuvole in cielo, dal vento, dalle onde...

Il lago di Biograd si trova ai piedi delle vette più alte del monte Bjelasica: Crna glava (2139 m), Zekova glava (2117m) e Troglav (2072 m).
Queste tre vette formano un'unità naturale sotto la quale crescono in tranquillità le ricche foreste e splende l'acqua del lago di Biograd.

Kolasin

Per diversi decenni Kolasin si è posizionato come una destinazione ideale, non solo per quello che città ha da offrire, l'ambiente, le bellezze naturali di montagne, fiumi e laghi, l'altitudine di 960 metri, ma anche a causa della sua posizione geografica e collegamenti stradali. Solo un'ora di auto da Podgorica fa un mondo diverso, clima qui è molto più fredda, mentre i boschi intorno alla città generano una piacevole brezza fresca. Le calde giornate estive sono molto più facili da sopportare, mentre in inverno c'è abbondanza di neve delle montagne. Solo soggiorno in questa bellissima zona offre tutti i vantaggi di spa dell'aria. Il clima di montagna, l'altitudine e l'aria pulita, con alimenti naturali sani, garantiscono un rinfresco e il recupero.

Riposo attivo

Indipendentemente dal periodo delle vacanze, le montagne montenegrine con i loro fiumi e laghi vi offriranò varie possibilità per il riposo, proprio come lo volete. Ci sono grandi possibilità di rinfrescare il corpo e schiarire la mente durante l'estate: passeggiata nel bosco, giro in mountain bike lungo i sentieri alpini, discese in zattera, alpinismo per le zone montuose, esplorazione delle grotte...D'inverno, oltre alle piste per lo sci, per lo snow board e per andare in slitta sul Durmitor e Bjelasica si arriva tramite le funivia e gli impianti di salita, e come sentieri per le montagne e i boschi vengono usate le slitte trainate da cavalli o cani.
Nell'ambiente alpino il miglior modo per riprendervi e rillassarvi e bere un bicchiere di vino bollito o di acquavite in un ambiente tradizionale montenegrino. Dopo l'aperitivo fatto in casa i piatti più piacevoli sono quelli della cucina di montagna originale e semplice.

Agenzia di viaggi "Adria Line"
Budva, Montenegro
Phone: +382 78 119 110
E-mail: adrialine@t-com.me
Web: www.adrialine.me